

Ali Mitgutsch


Von der Rübe zum Zucker



Boje

Ali Mitgutsch


Vom Korn zum Brot



Boje

Ali Mitgutsch

Vom Obst zur Marmelade



Boje

Stefan Laurent

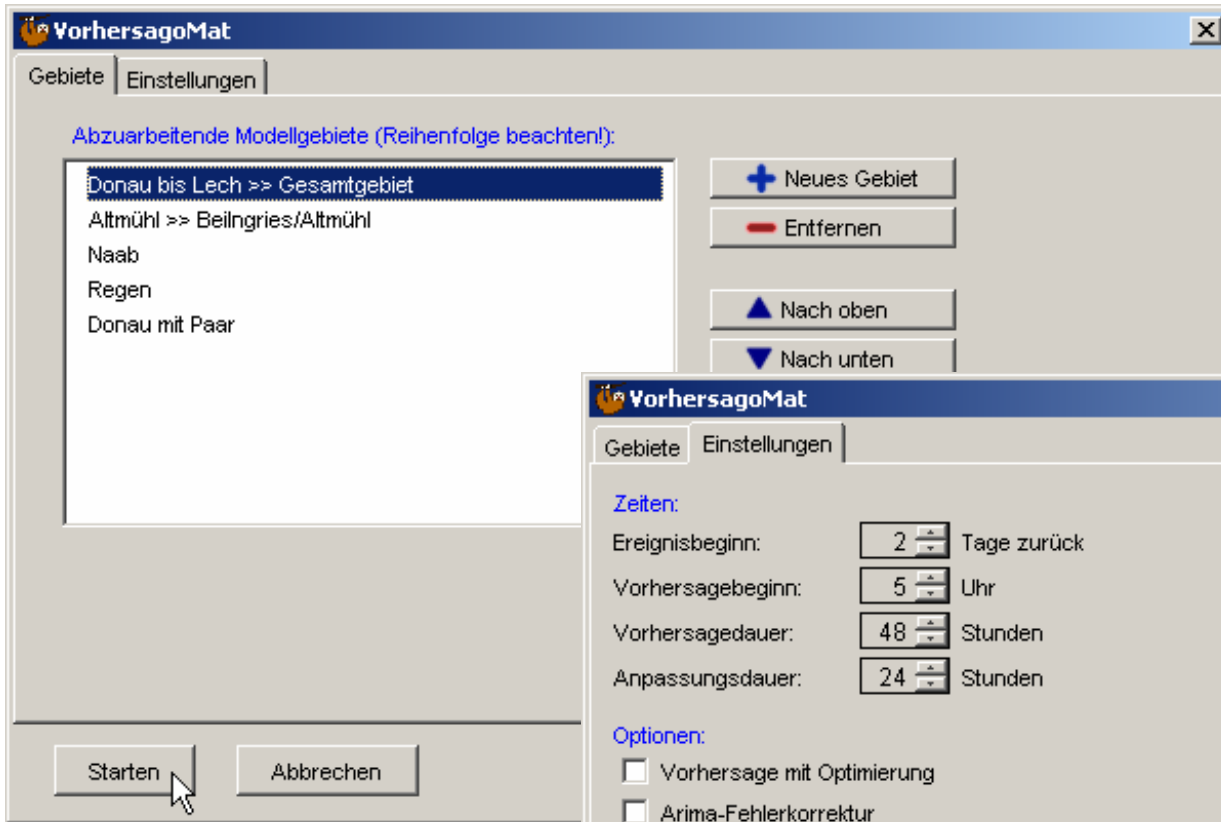
Vom Wasserstand zur Warnung



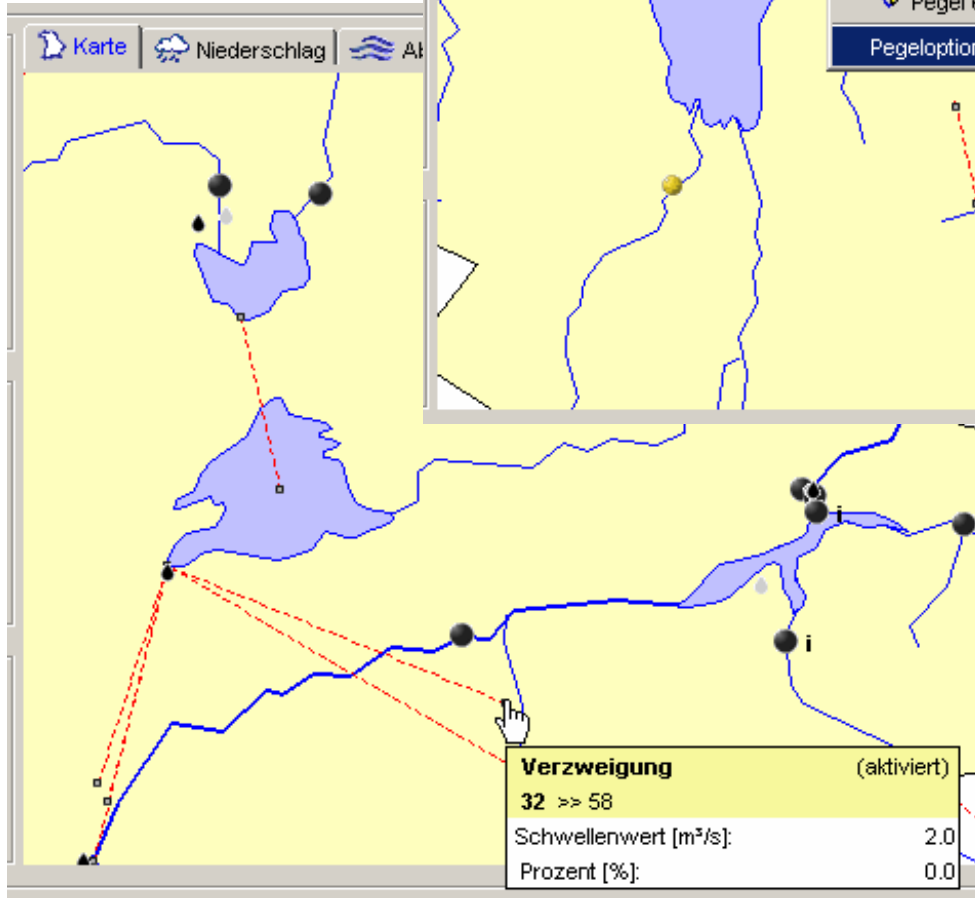
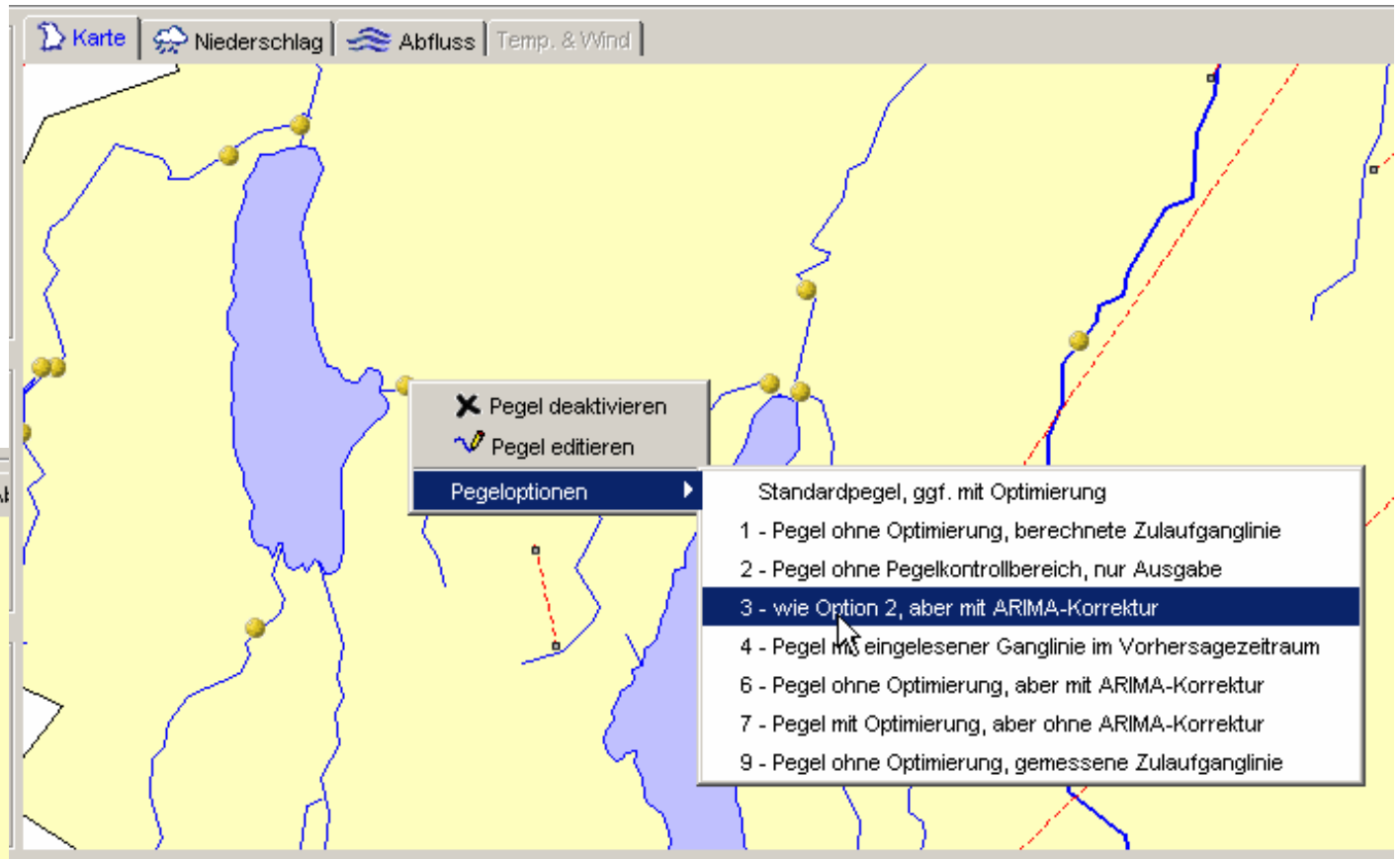
Es folgte eine Live-Demonstration...

Weitere Infos wie Screenshots, Systemskizzen etc.
bei Stefan Laurent, 089/ 9214 1530

Blick in die Entwickler-Werkstatt



**Automatisierte
Vorhersage**

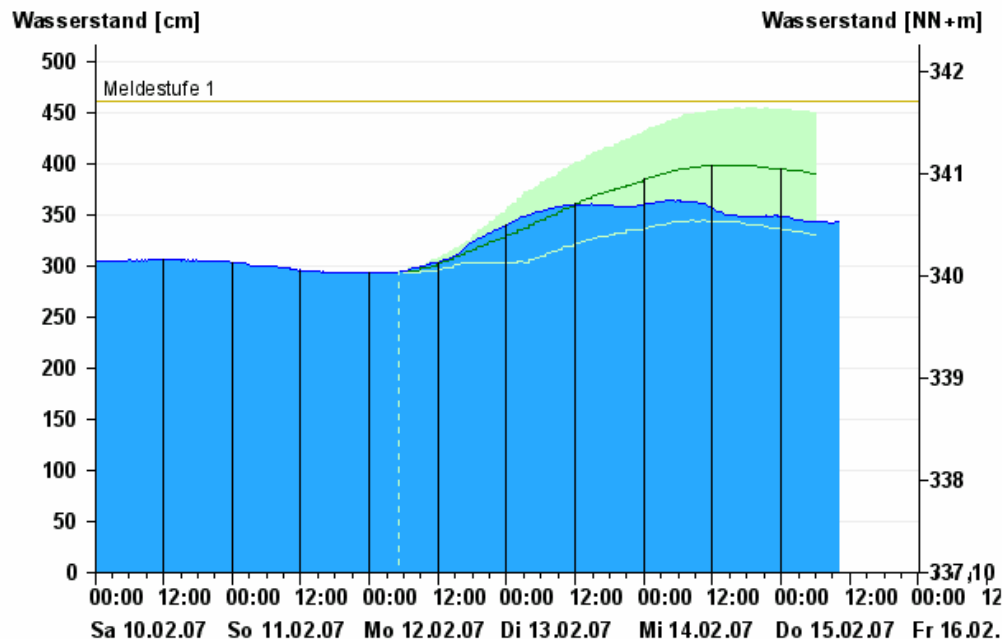


Interaktive Kartendarstellung
 Informationen aus Tape10 und Tape12
 und in der Datenbank hinterlegten Linien
 und Polygonzügen für die Gewässer

Ausblick:

- Einbindung des Wasserhaushaltsmodus
- Einbindung der hydrodynamischen Modelle FLUX/FLORES und WAVOS (Batch-Betrieb)
- Berechnung, Darstellung und Export von Unsicherheiten („Trompete“)
- Berechnung von Ensemble-Vorhersagen

Pegel im Donaugebiet: Kelheim / Donau



Bsp: 3-Tagesvorhersage
am Pegel Kelheim/Donau